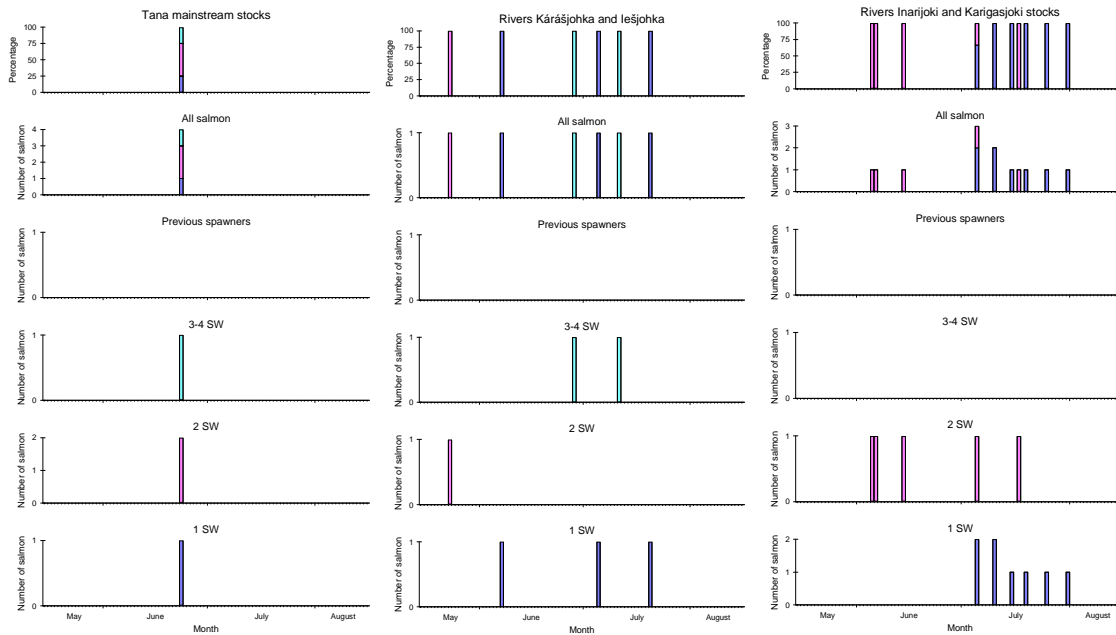
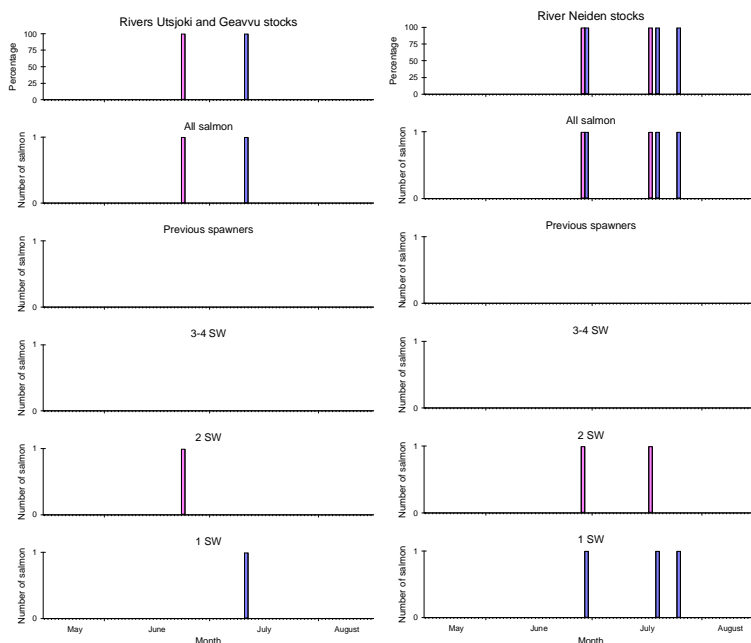


**Hanke: ”Selvitys Tenojoen ja Näätämöjoen geneettisiin eri lohikantoihin kohdistuneesta pyynnistä Pohjois-Norjan rannikopyynnissä**

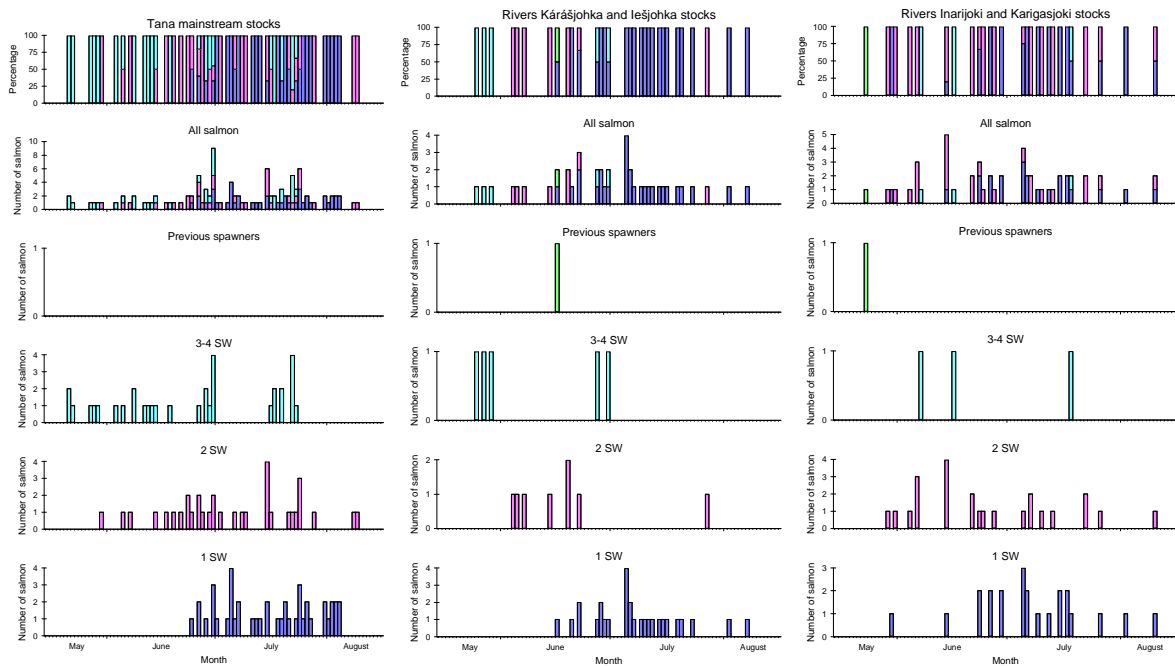
**Liite V.** Kuvissa esitetään Tenojoen vesistön ja Näätämöjoen vesistön geneettisten pienalueiden (local RG) eri meri-ikäisten lohien (1SW, 2SW, 3-4SW, uudelleenkutijat) päivittäiset lukumäärät vuosien 2008-2009, 2011-2012, 2020-2021 näyteaineistot yhdistettyinä. Kuvissa on Porsangin kunnan alueen, Nordkappin kunnan alueen, Måsøyen/Kvalsundin/Hammerfestin kuntien alueen, Altan kunnan alueen, Loppa/Hasvikin kuntien alueen sekä Tromssan/Nordlandin läänien alueen näytteenotossa Tenon pääuoman, Karasjoen/Isjoen, Inarijoen/Kevojoen, Utsjoen/Kevojoen sekä Näätämöjoen kantaa olevien lohien lukumäärät



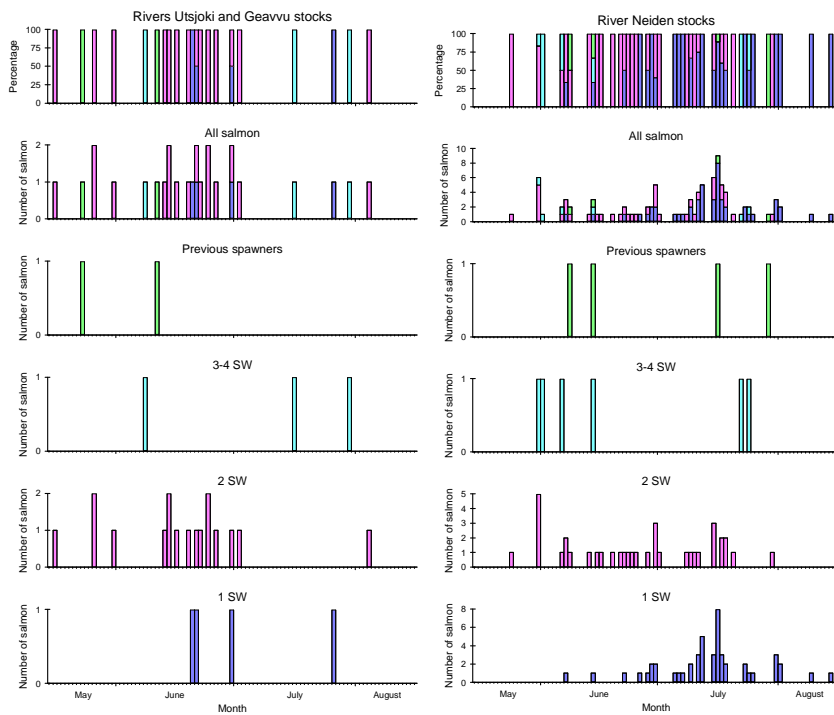
Kuva 1. Tenon pääuoman, Karasjoen/Isjoen sekä Inarijoen/Karigasjoen kantaa olevien eri meri-ikäisten lohien päivittäiset lukumäärät **Porsangin kunnan alueen** näytteenotossa vuosina 2008-2009, 2011-2012, 2020-2021.



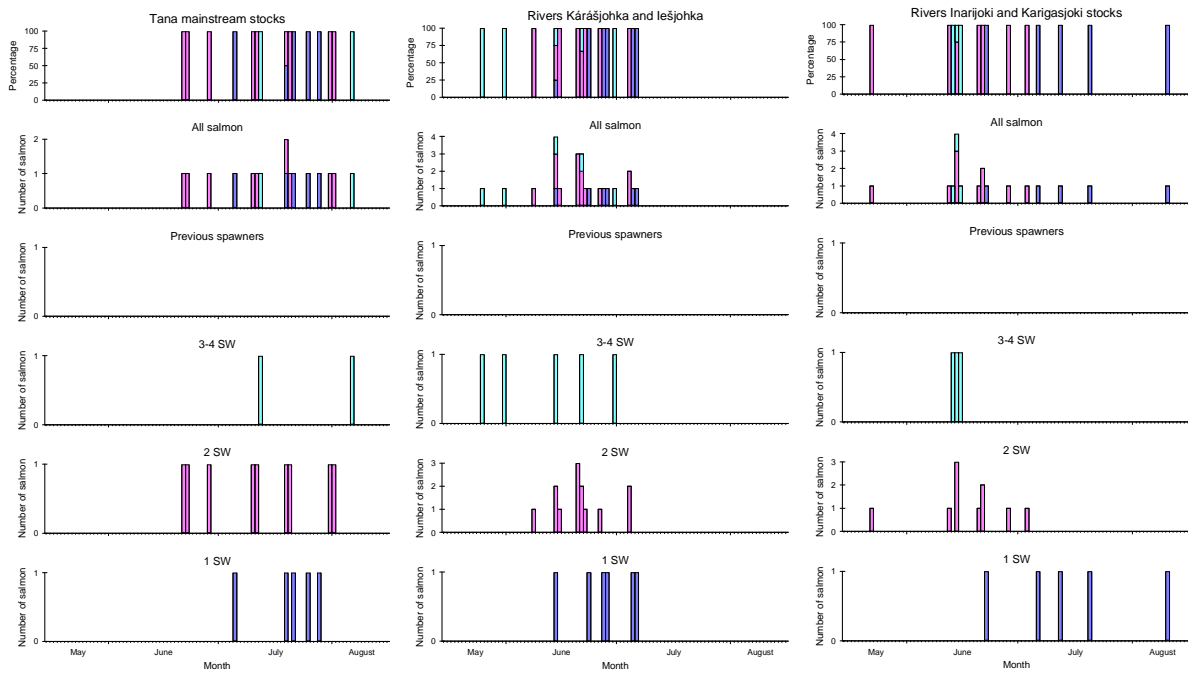
Kuva 2. Utsjoen/Kevojoen ja Näätämöjoen (Neiden) kantaa olevien eri meri-ikäisten lohien päivittäiset lukumäärät **Porsangin kunnan alueen** näytteenotossa vuosina 2008-2009, 2011-2012, 2020-2021.



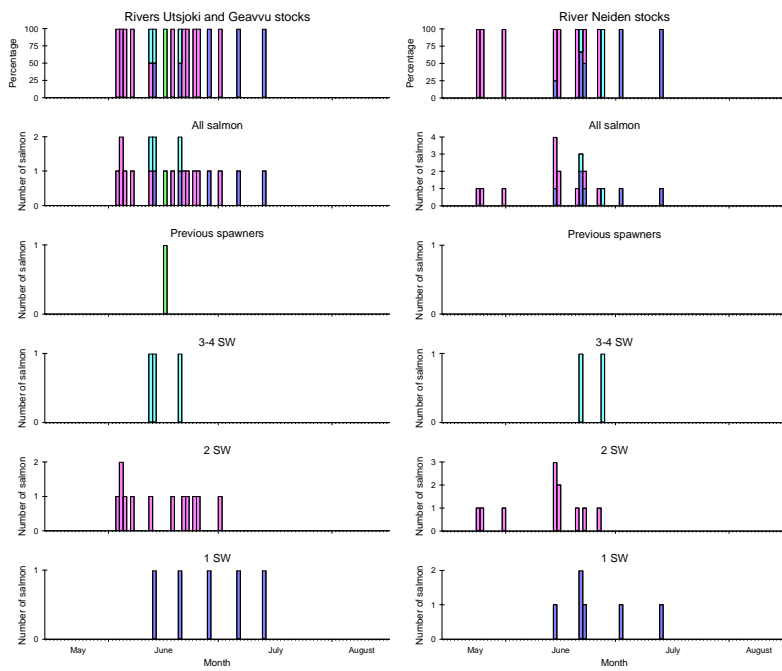
Kuva 3. Tenon pääuoman, Karasjoen/Iesjoen sekä Inarijoen/Karigasjoen kantaa olevien eri meri-ikäisten lohien päivittiset lukumäärät **Nordkapp kunnan alueen** näytteenotossa vuosina 2008-2009, 2011-2012, 2020-2021.



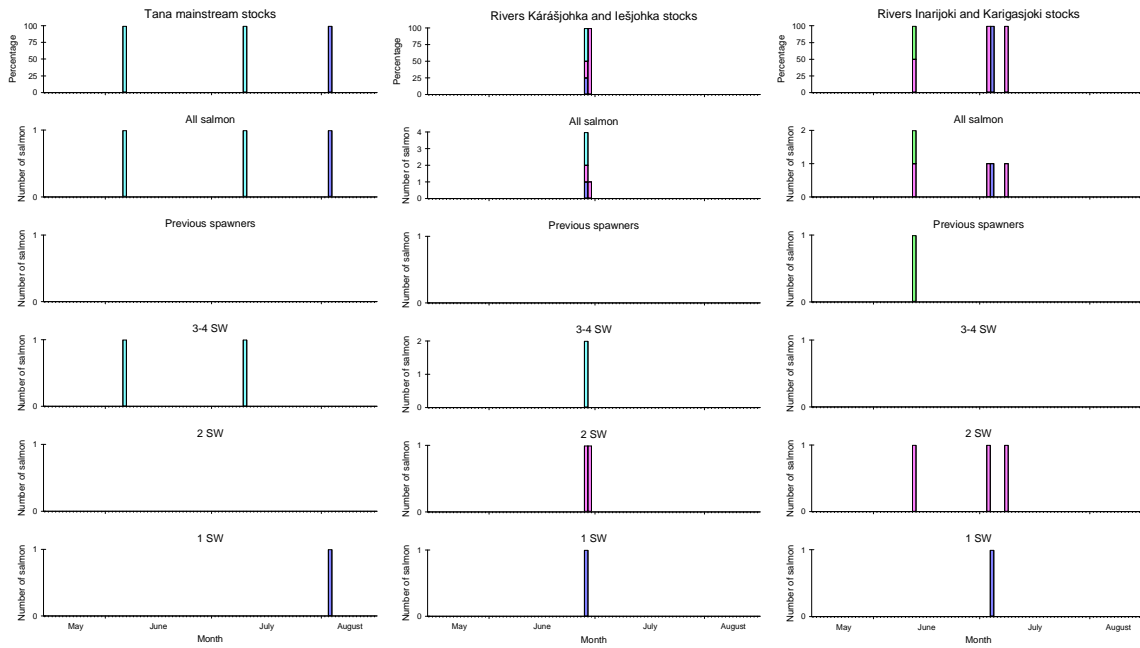
Kuva 4. Utsjoen/Kevojoen ja Näätämojoen (Neiden) kantaa olevien eri meri-ikäisten lohien päivittiset lukumäärät **Nordkappin kunnan alueen** näytteenotossa vuosina 2008-2009, 2011-2012, 2020-2021.



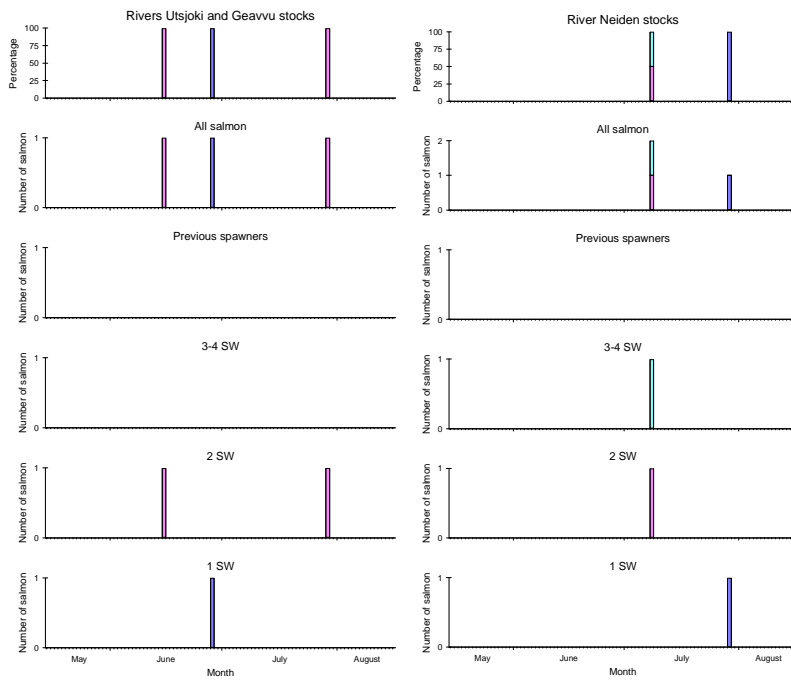
Kuva 5. Tenon pääuoman, Karasjoen/Iesjoen sekä Inarijoen/Karigasjoen kantaa olevien eri meri-ikäisten lohien päivittäiset lukumäärät **Måsøyn, Kvalsundin ja Hammerfestin kuntien alueiden** näytteenotossa vuosina 2008-2009, 2011-2012, 2020-2021.



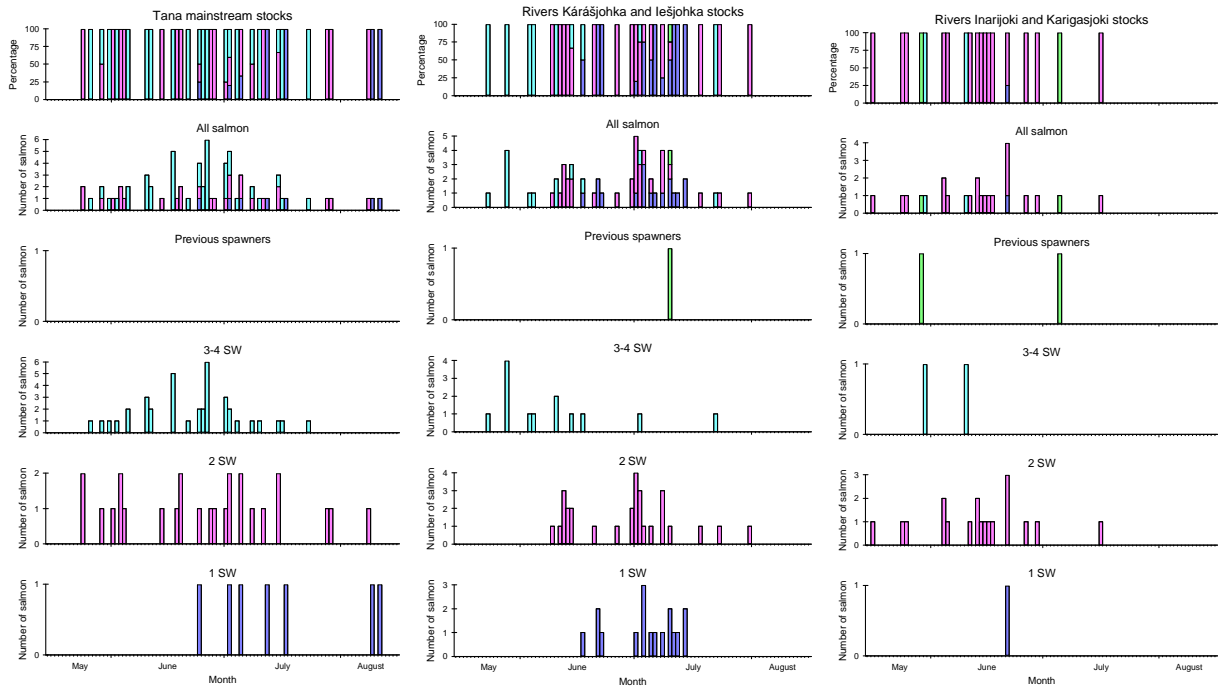
Kuva 6. Utsjoen/Kevojoen ja Näättämojoen (Neiden) kantaa olevien eri meri-ikäisten lohien päivittäiset lukumäärät **Måsøyn, Kvalsundin ja Hammerfestin kuntien alueiden** näytteenotossa vuosina 2008-2009, 2011-2012, 2020-2021.



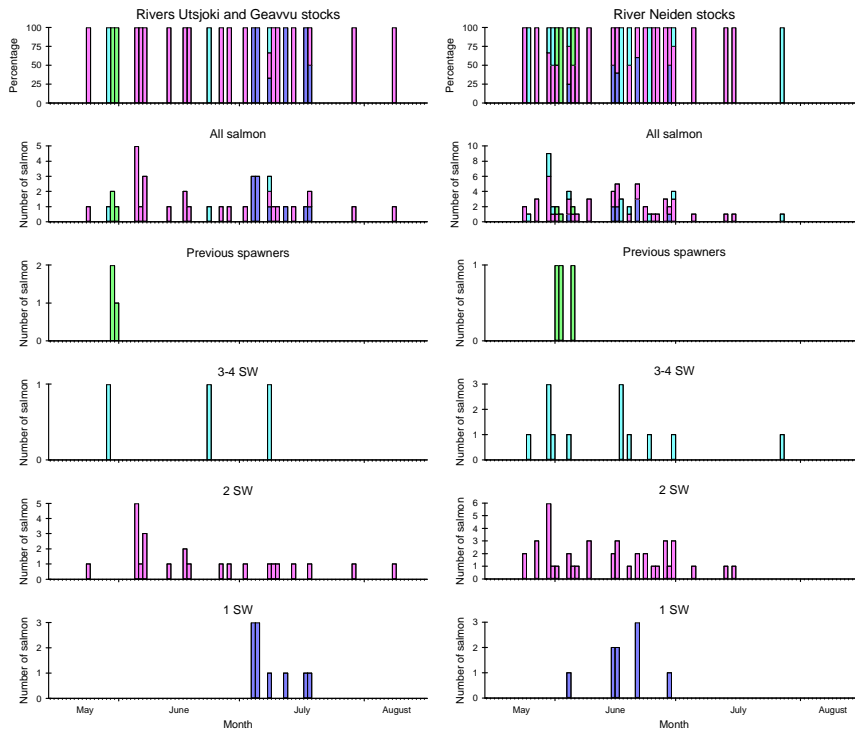
Kuva 7. Tenon pääuoman, Karasjoen/lesjoen sekä Inarijoen/Karigasjoen kantaa olevien eri meri-ikäisten lohien päivittäiset lukumäärät **Altan kunnan** alueen näytteenotossa vuosina 2008-2009, 2011-2012, 2020-2021.



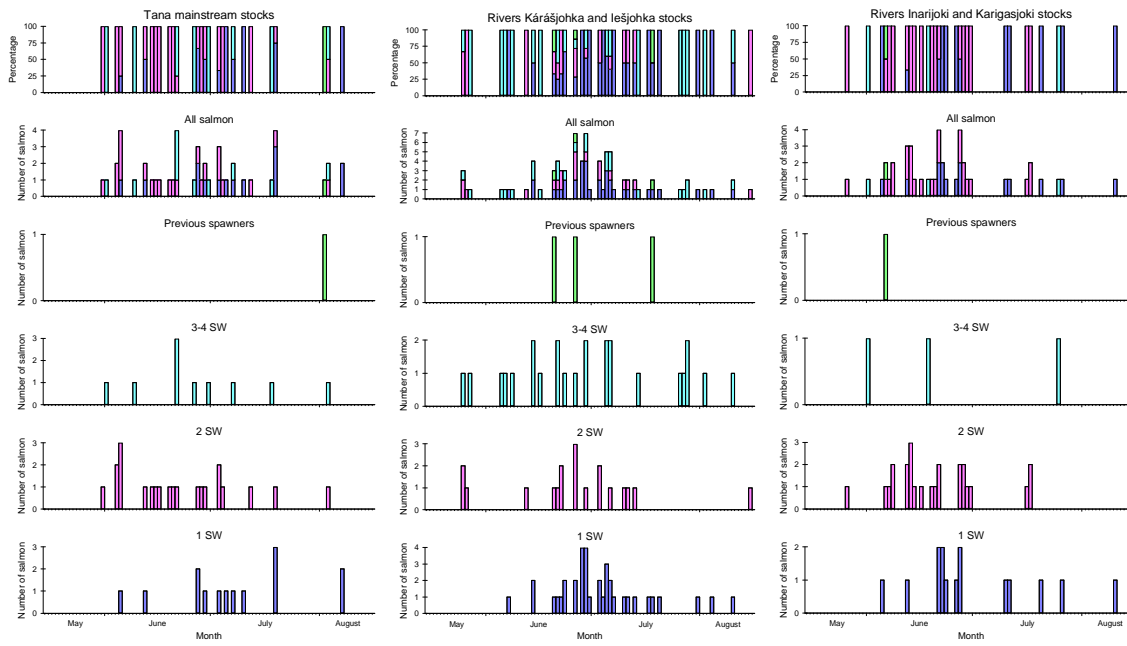
Kuva 8. Utsjoen/Kevojoen ja Näätämojoen (Neiden) kantaa olevien eri meri-ikäisten lohien päivittäiset lukumäärät **Altan kunnan** alueen näytteenotossa vuosina 2008-2009, 2011-2012, 2020-2021.



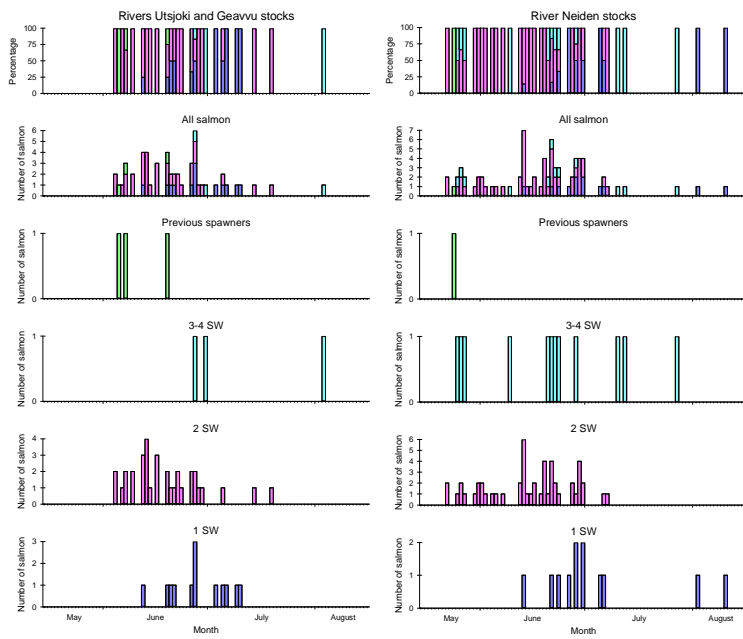
Kuva 9. Tenon pääuoman, Karasjoen/Iesjoen sekä Inarijoen/Karigasjoen kantaa olevien eri meri-ikäisten lohien päivittäiset lukumäärät **Lopan ja Hasvikin kuntien** alueiden näytteenotossa vuosina 2008-2009, 2011-2012, 2020-2021.



Kuva 10. Utsjoen/Kevojoen ja Näätämojoen (Neiden) kantaa olevien eri meri-ikäisten lohien päivittäiset lukumäärät **Lopan ja Hasvikin kuntien** alueiden näytteenotossa vuosina 2008-2009, 2011-2012, 2020-2021.



Kuva 11. Tenon pääuoman, Karasjoen/Iesjoen sekä Inarijoen/Karigasjoen kantaa olevien eri meri-ikäisten lohien päivittäiset lukumäärät **Tromssan ja Nordlandin läänien** alueiden näyteenotossa vuosina 2008-2009, 2011-2012, 2020-2021.



Kuva 12. Utsjoen/Kevojoen ja Näätämöjoen (Neiden) kantaa olevien eri meri-ikäisten lohien päivittäiset lukumäärät **Tromssan ja Nordlandin läänien** alueiden näyteenotossa vuosina 2008-2009, 2011-2012, 2020-2021.