
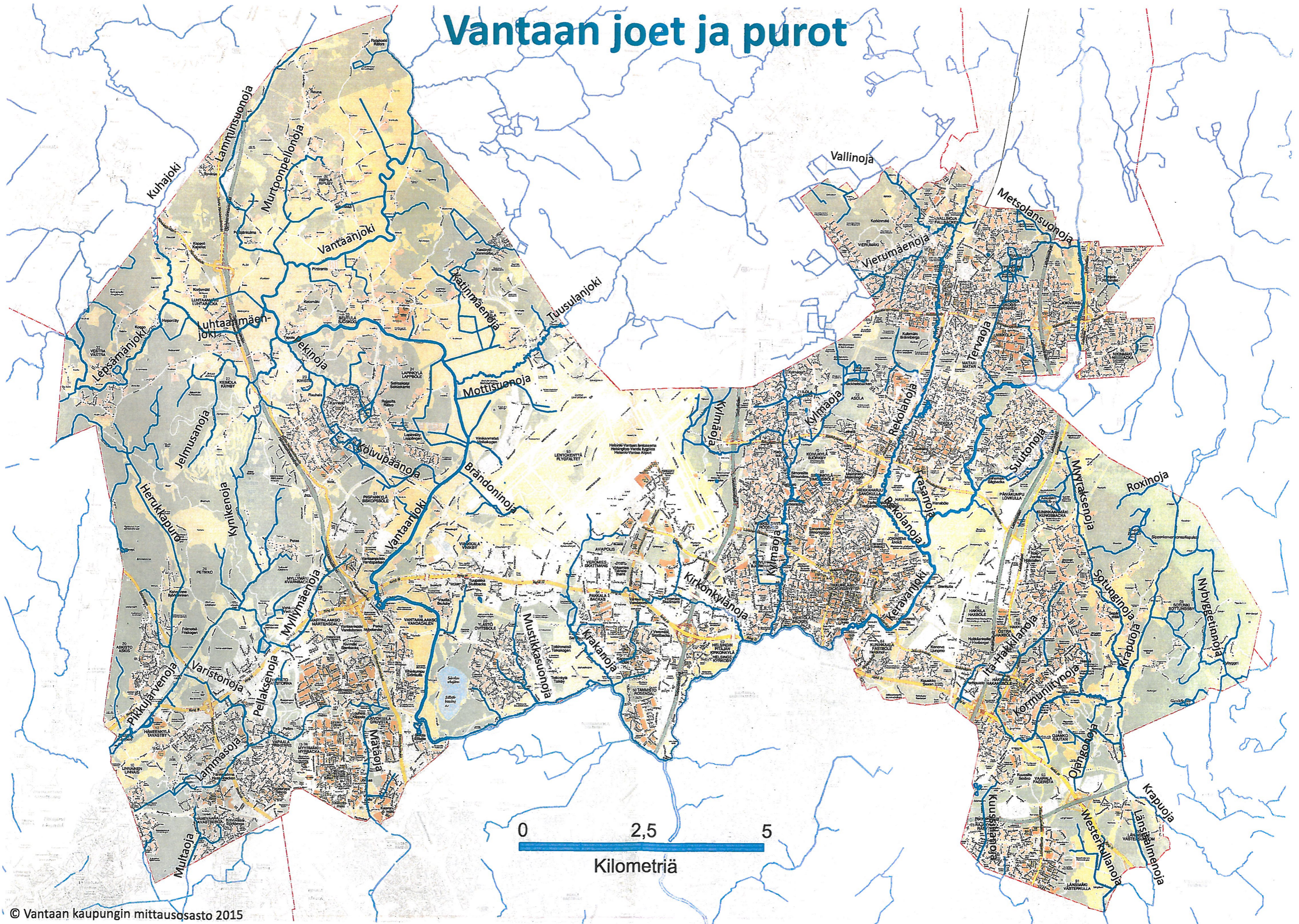


Purojen
Vantaa

Vantaan joet ja purot



Vantaan joet ja purot

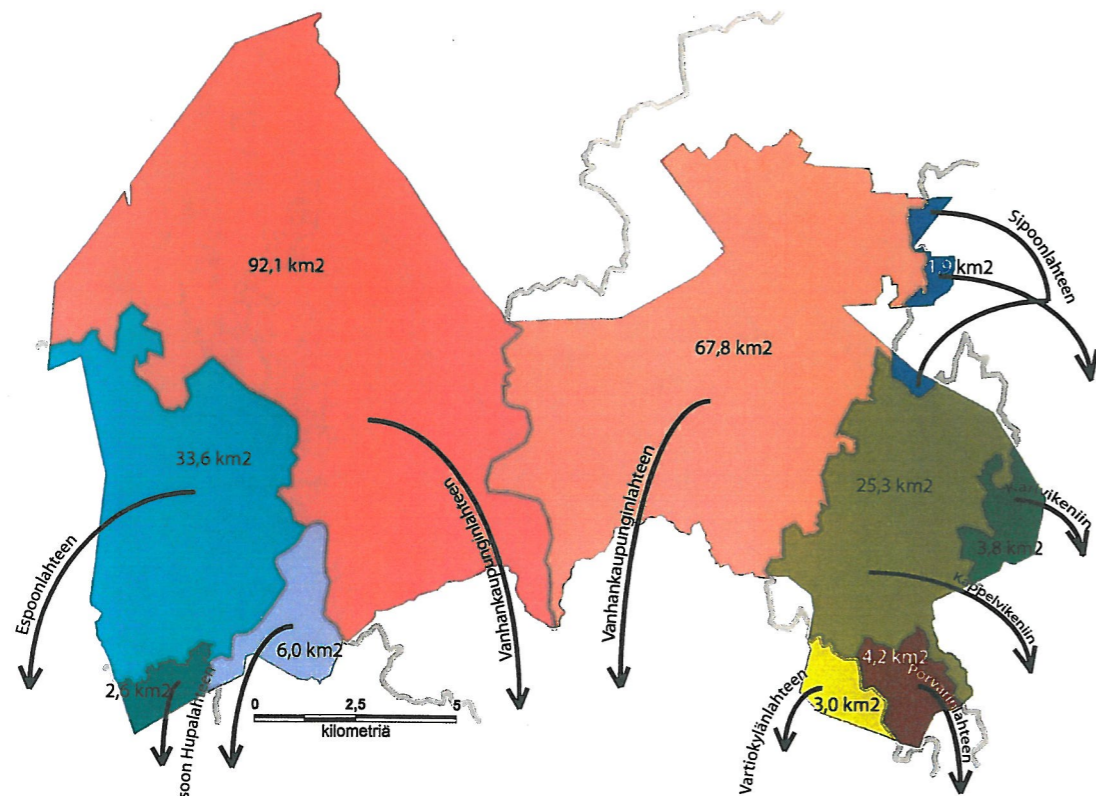


Virtavedet ovat muovanneet merkittävästi Vantaan maisemaa. Purot ja joet ovat näkyvä osa kaupunkiamme niin maaseutumaisilla alueilla kuin tiheästi rakennetussa kaupunkimiljöössä. Puroja on nimetty Vantaalla yli 50. Moni puro on perattu ja oiottu pelto-ojaksi, mutta vielä on niitäkin, joiden uomat mutkittelevat savimaiden puroille luonteenomaiseen tapaan. Luontaisessa uomas-
saan ja vapaana virratessaan puro elää ja hakee uutta uomapaikkaa.



Rekolanojan alajuoksun luonnontilaista uomaa.

Vantaalla on kymmenen valuma-alueita. Suurin osa Vantaalle lankeavasta sadevedestä matkaa mereen Vantaanjoen kautta. Vantaan- ja Keravanjoen valuma-alueet kattavat 66 prosenttia Vantaan pinta-alasta. Kaupungin länsi- ja itäosassa on kahdeksan pienempää valuma-alueita, joiden vedet virtaavat mereen pikkujokia tai puroja pitkin.



Valuma-alueet Vantaalla.